




**GOBIERNO AUTÓNOMO DESCENTRALIZADO MUNICIPAL DEL
CANTÓN GONZALO PIZARRO.**

ORDENANZA.

ORDENANZA QUE REGULA LA FORMACIÓN DE LOS
CATASTROS PREDIOS URBANOS Y RURALES, LA
DETERMINACIÓN, ADMINISTRACIÓN Y RECAUDACIÓN EL
IMPUESTO A LOS PREDIOS URBANOS Y RURALES PARA EL
BIENIO 2022-2023.



ADMINISTRACIÓN 2019 - 2023

SEGUNDO JARAMILLO ARMIJOS
ALCALDE.

REGISTRO OFICIAL

ÓRGANO DE LA REPÚBLICA DEL ECUADOR

SUMARIO:

Págs.

GOBIERNOS AUTÓNOMOS DESCENTRALIZADOS

ORDENANZAS MUNICIPALES:

021-2021-GADMA Cantón Archidona: Que regula la formación de los catastros prediales urbanos y rurales, la determinación, administración y recaudación del impuesto a los predios urbanos y rurales para el bienio 2022 - 2023	2
- Cantón Atacames: Que reforma a la Ordenanza para la determinación y recaudación de la contribución especial de mejoras por obras realizadas	39
- Cantón Gonzalo Pizarro: Que regula la formación de los catastros prediales urbanos y rurales, la determinación, administración y recaudación del impuesto a los predios urbanos y rurales para el bienio 2022 - 2023	46
- Cantón Huaca: Que regula la formación de los catastros prediales urbanos y rurales, la determinación, administración y recaudación del impuesto a los predios urbanos y rurales para el bienio 2022 - 2023	82

**EL GOBIERNO AUTÓNOMO DESCENTRALIZADO MUNICIPAL DEL CANTÓN GONZALO
PIZARRO**

Considerando:

- Que,** el Art. 1 de la Constitución de la República del Ecuador (CRE) determina que el *“Ecuador es un Estado constitucional de derechos y justicia, social, democrático, soberano, independiente, unitario, intercultural, plurinacional y laico”*;
- Que,** en este Estado social de derechos se da prioridad a los derechos de las personas, sean naturales o jurídicas, los mismos que al revalorizarse han adquirido rango constitucional, y pueden ser reclamados y exigidos a través de las garantías constitucionales, que constan en la Ley Orgánica de Garantías Jurisdiccionales y Control Constitucional;
- Que,** el Art. 84 de la CRE establece que: *“La Asamblea Nacional y todo órgano con potestad normativa tendrá la obligación de adecuar, formal y materialmente, las leyes y demás normas jurídicas a los derechos previstos en la Constitución y los tratados internacionales, y los que sean necesarios para garantizar la dignidad del ser humano o de las comunidades, pueblos y nacionalidades”*. Esto significa que los organismos del sector público comprendidos en el Art. 225 de la Constitución deben adecuar su actuar a esta norma;
- Que,** el numeral 9 del Art. 264 de la CRE establece como competencia exclusiva a los Gobiernos Municipales la formación y administración de los catastros inmobiliarios urbanos y rurales;
- Que,** el Art. 270 *ibidem* establece que los gobiernos autónomos descentralizados generarán sus propios recursos financieros y participarán de las rentas del Estado, de conformidad con los principios de subsidiariedad, solidaridad y equidad;
- Que,** el Art. 321 de la CRE establece que el Estado reconoce y garantiza el derecho a la propiedad en sus formas pública, privada, comunitaria, estatal, asociativa, cooperativa, mixta, y que deberá cumplir su función social y ambiental;
- Que,** de conformidad con el Art. 425 *ibidem*, el orden jerárquico de aplicación de las normas será el siguiente: *la Constitución; los tratados y convenios internacionales; las leyes orgánicas; las leyes ordinarias; las normas regionales y las ordenanzas distritales; los decretos y reglamentos; las ordenanzas; los acuerdos y las resoluciones; y los demás actos y decisiones de los poderes públicos*. En caso de conflicto entre normas de distinta jerarquía, la Corte Constitucional, las juezas y jueces, autoridades administrativas y servidoras y servidores públicos, lo resolverán

mediante la aplicación de la norma jerárquica superior. **La jerarquía normativa considerará, en lo que corresponda, el principio de competencia, en especial la titularidad de las competencias exclusivas de los gobiernos autónomos descentralizados;**

Que, de conformidad con el Art. 426 *ibidem*: "Todas las personas, autoridades e instituciones están sujetas a la Constitución. Las juezas y jueces, autoridades administrativas y servidoras y servidores públicos, aplicarán directamente las normas constitucionales y las previstas en los instrumentos internacionales de derechos humanos siempre que sean más favorables a las establecidas en la Constitución, aunque las partes no las invoquen expresamente";

Que, el Art. 375 *ibidem* determina que el Estado, en todos sus niveles de gobierno, garantizará el derecho al hábitat y a la vivienda digna, para lo cual: 1. *Generará la información necesaria para el diseño de estrategias y programas que comprendan las relaciones entre vivienda, servicios, espacio y transporte públicos, equipamiento y gestión del suelo urbano;* 2. *Mantendrá un catastro nacional integrado georreferenciado, de hábitat y vivienda;* 3. *Elaborará, implementará y evaluará políticas, planes y programas de hábitat y de acceso universal a la vivienda, a partir de los principios de universalidad, equidad e interculturalidad, con enfoque en la gestión de riesgos;*

Que, el Art. 599 del Código Civil establece que el dominio es el derecho real en una cosa corporal, para gozar y disponer de ella, conforme a la ley y respetando el derecho ajeno, sea individual o social;

Que, el Art. 715 *ibidem* define a la posesión como la tenencia de una cosa determinada con ánimo de señor o dueño, sea que el dueño o el que se da por tal tenga la cosa por sí mismo, o bien por otra persona en su lugar y a su nombre. *El poseedor es reputado dueño, mientras otra persona no justifica serlo;*

Que, el Art. 55 del Código Orgánico de Organización Territorial Autonomía y Descentralización (COOTAD), establece que los gobiernos autónomos descentralizados municipales tendrán, entre otras, las siguientes competencias exclusivas, sin perjuicio de otras que determine la ley:
1) *Elaborar y administrar los catastros inmobiliarios urbanos y rurales;*

Que, el Art. 57 del COOTAD establece para el Concejo Municipal *el ejercicio de la facultad normativa en las materias de competencia del gobierno autónomo descentralizado municipal*, mediante la expedición de ordenanzas cantonales, acuerdos y resoluciones, así como la regulación, mediante ordenanza, para la aplicación de tributos previstos en la ley a su favor. De igual forma, la norma prevé la atribución del Concejo Municipal *para expedir acuerdos o resoluciones, en el ámbito de competencia del gobierno autónomo descentralizado municipal, para regular temas institucionales específicos o reconocer derechos particulares;*

- Que**, el Art. 139 *ibídem* establece que la formación y administración de los catastros inmobiliarios urbanos y rurales, corresponde a los gobiernos autónomos descentralizados municipales, los que, con la finalidad de unificar la metodología de manejo y acceso a la información, deberán seguir los lineamientos y parámetros metodológicos que establezca la ley y que es obligación de dichos gobiernos **actualizar cada dos años los catastros y la valoración de la propiedad urbana y rural**;
- Que**, el Art. 172 del COOTAD dispone que los gobiernos autónomos descentralizados metropolitano y municipal son beneficiarios de ingresos generados por la gestión propia, y su clasificación estará sujeta a la definición de la ley que regule las finanzas públicas, siendo para el efecto el Código Orgánico de Planificación de las Finanzas Públicas (COPLAFIP), ingresos que se constituyen como tales como propios tras la gestión municipal;
- Que**, de conformidad con el Art. 5 del Código Tributario, el régimen de aplicación tributaria se regirá por los principios de legalidad, generalidad, progresividad, eficiencia, simplicidad administrativa, irretroactividad, transparencia y suficiencia recaudatoria;
- Que**, el Art. 242 del COOTAD establece que el Estado se organiza territorialmente en regiones, provincias, cantones y parroquias rurales, y que por razones de conservación ambiental, étnico-culturales o de población, podrán constituirse regímenes especiales, siendo éstos los distritos metropolitanos autónomos, la provincia de Galápagos y las circunscripciones territoriales indígenas y pluriculturales.
- Que**, el Art. 147 del COOTAD, respecto del ejercicio de la competencia de hábitat y vivienda, establece que *el Estado, en todos los niveles de gobierno, garantizará el derecho a un hábitat seguro y saludable y una vivienda adecuada y digna, con independencia de la situación social y económica de las familias y las personas, siendo el gobierno central, a través del ministerio responsable, quien dicte las políticas nacionales para garantizar el acceso universal a este derecho y mantendrá, en coordinación con los gobiernos autónomos descentralizados municipales, un catastro nacional integrado georreferenciado de hábitat y vivienda, como información necesaria para que todos los niveles de gobierno diseñen estrategias y programas que integren las relaciones entre vivienda, servicios, espacio y transporte públicos, equipamiento, gestión del suelo y de riego, a partir de los principios de universalidad, equidad, solidaridad e interculturalidad*;
- Que**, de conformidad con la indicada norma, *los planes y programas desarrollarán además proyectos de financiamiento para vivienda de interés social y mejoramiento de la vivienda precaria, a través de la banca pública y de las instituciones de finanzas populares, con énfasis para las personas de escasos recursos económicos y las mujeres jefas de hogar*;
- Que**, según el Art. 494 del COOTAD, las municipalidades están facultadas para reglamentar procesos de formación del catastro, de valoración de la propiedad y el cobro de sus tributos, y su

aplicación se sujetará a normas que mantengan *actualizados en forma permanente los catastros de predios urbanos y rurales*, haciendo constar bienes inmuebles en dichos Catastros, con el valor actualizado de la propiedad, de acuerdo a la ley;

Que, el Art. 495 *ibidem*, establece que el valor de la propiedad se establecerá **mediante la suma del valor del suelo y, de haberlas, el de las construcciones que se hayan edificado sobre el mismo**. *Este valor constituye el valor intrínseco, propio o natural del inmueble y servirá de base para la determinación de impuestos y para otros efectos tributarios, y no tributarios;*

Que, el Art. 561 *ibidem* señala que *“Las inversiones, programas y proyectos realizados por el sector público que generen plusvalía, deberán ser consideradas en la revalorización bianual del valor catastral de los inmuebles. Al tratarse de la plusvalía por obras de infraestructura, el impuesto será satisfecho por los dueños de los predios beneficiados, o en su defecto por los usufructuarios, fideicomisarios o sucesores en el derecho, al tratarse de herencias, legados o donaciones conforme a las ordenanzas respectivas”;*

Que, el Art. 68 del Código Tributario faculta a los gobiernos municipales a ejercer la determinación de la obligación tributaria;

Que, los Arts. 87 y 88 de la indicada norma tributaria facultan a los gobiernos municipales a adoptar, por disposición administrativa, la modalidad para escoger cualquiera de los sistemas de determinación previstos en el referido Código;

Que, en el Art. 113 de la Ley Orgánica de Tierras Rurales y Territorios Ancestrales establece el control de la expansión urbana en predios rurales, y prevé que los gobiernos autónomos descentralizados municipales o metropolitanos, en concordancia con los planes de ordenamiento territorial, *no pueden aprobar proyectos de urbanizaciones o ciudadelas en tierras rurales en la zona periurbana con aptitud agraria o que tradicionalmente han estado dedicadas a actividades agrarias, sin la autorización de la Autoridad Agraria Nacional;*

Que, según el Art. 113 *ibidem*, *las aprobaciones otorgadas con inobservancia de ésta disposición carecen de validez y no tienen efecto jurídico, sin perjuicio de las responsabilidades de las autoridades y funcionarios que expidieron tales aprobaciones;*

Que, el numeral 1 del Art.481 establece que *si el excedente supera el error técnico de medición previsto en la respectiva ordenanza del Gobierno Autónomo Descentralizado municipal o metropolitano, se rectificará la medición y el correspondiente avalúo e impuesto predial*. La situación se regularizará mediante resolución de la máxima autoridad ejecutiva del Gobierno Autónomo Descentralizado municipal, y la misma se protocolizará e inscribirá en el respectivo Registro de la Propiedad;

Que, en el Art. 3 del Reglamento General para la aplicación de la Ley Orgánica de Tierras Rurales establece las condiciones para determinar el cambio de la clasificación y uso de suelo rural,

para lo cual la Autoridad Agraria Nacional o su delegado, en el plazo establecido en la Ley y a solicitud del gobierno autónomo descentralizado Municipal o Metropolitano competente, **expedirá el informe técnico que autorice el cambio de clasificación de suelo rural de uso agrario a suelo de expansión urbana o zona industrial**, además de la información constante en el respectivo catastro rural;

Que, el numeral 3 del Art. 19 de la Ley Orgánica de Ordenamiento Territorial, Uso y Gestión del Suelo, (LOOTUGS), señala que *el suelo rural de expansión urbana es el suelo rural que podrá ser habilitado para su uso urbano de conformidad con el plan de uso y gestión de suelo*, y que *el suelo rural de expansión urbana será siempre colindante con el suelo urbano del cantón o distrito metropolitano, a excepción de los casos especiales que se definan en la normativa secundaria*;

Que, en el Art. 90 *ibídem* dispone que la rectoría para la definición y emisión de las políticas nacionales de hábitat, vivienda, asentamientos humanos y el desarrollo urbano, le corresponde al Gobierno Central, que la ejercerá a través del ente rector de hábitat y vivienda, en calidad de autoridad nacional;

Que, en el Art. 100 establece que el Catastro Nacional Integrado Georreferenciado es un *sistema de información territorial generada por los Gobiernos Autónomos Descentralizados municipales y metropolitanos, y las instituciones que generan información relacionada con catastros y ordenamiento territorial, multifinalitario y consolidado a través de una base de datos nacional, que registrará en forma programática, ordenada y periódica, la información sobre los bienes inmuebles urbanos y rurales existentes en su circunscripción territorial*;

Que, el mismo Art. 100, en concordancia con los Arts. 375 de la Constitución de la República del Ecuador y el 147 del COOTAD, establece que *el Catastro Nacional Integrado Georreferenciado deberá actualizarse de manera continua y permanente, y será administrado por el ente rector de hábitat y vivienda, el cual regulará la conformación y funciones del Sistema y establecerá normas, estándares, protocolos, plazos y procedimientos para el levantamiento de la información catastral y la valoración de los bienes inmuebles tomando en cuenta la clasificación, usos del suelo, entre otros. Asimismo, podrá requerir información adicional a otras entidades públicas y privadas. La información generada para el catastro deberá ser utilizada como insumo principal para los procesos de planificación y ordenamiento territorial de los Gobiernos Autónomos Descentralizados municipales y metropolitanos, y alimentará el Sistema Nacional de Información*;

Que, la Disposición Transitoria Novena de la LOOTUGS prevé que, *para contribuir en la actualización del Catastro Nacional Integrado Georreferenciado, los Gobiernos Autónomos Descentralizados municipales y los metropolitanos, realizarán un primer levantamiento de información catastral, para lo cual contarán con un plazo de hasta dos años, contados a partir de la expedición de normativa del ente rector de hábitat y vivienda (...). Vencido dicho plazo, los Gobiernos*

Autónomos Descentralizados municipales y metropolitanos que no hubieren cumplido con lo señalado anteriormente, serán sancionados de conformidad con lo dispuesto en el numeral 7 del artículo 107 de la LOOTUGS;

Que, conforme la Disposición Transitoria Novena indicada, *una vez cumplido con el levantamiento de información señalado los Gobiernos Autónomos Descentralizados municipales y metropolitanos actualizarán la información catastral de sus circunscripciones territoriales de manera continua y permanente, atendiendo obligatoriamente las disposiciones emitidas por la entidad rectora de hábitat y vivienda;*

En ejercicio de las atribuciones que confiere a éste Gobierno Autónomo Descentralizado Municipal el COOTAD, en sus Arts. 53, 54, 55 literal i), 56, 57, 58, 59 y 60, concordantes con los Arts. 68, 87 y 88 del Código Tributario, **expide la siguiente:**

Ordenanza que Regula la Formación de los Catastros prediales Urbanos y Rurales, la Determinación, Administración y Recaudación del Impuesto a los Predios Urbanos y Rurales para el bienio 2022 -2023

CAPITULO I

OBJETO, AMBITO DE APLICACIÓN, DEFINICIONES

Art.1.- OBJETO. - El objeto de la presente Ordenanza es regular la formación de los catastros prediales urbanos y rurales, la determinación, administración y recaudación del impuesto a la propiedad Urbana y Rural, para el bienio 2022 – 2023.

El impuesto a la propiedad urbana y rural se establecerá a todos los predios ubicados dentro de los límites de las zonas urbanas de la cabecera cantonal, de las cabeceras parroquiales y demás zonas urbanas y rurales del Cantón determinadas de conformidad con la Ley y la legislación local.

Art. 2.- AMBITO DE APLICACIÓN. - El ámbito de aplicación de la presente Ordenanza será para todas las parroquias rurales y la cabecera cantonal con sus parroquias urbanas, señaladas en la respectiva Ley de creación del Cantón Gonzalo Pizarro.

Art. 3.- CLASES DE BIENES DE LOS GOBIERNOS AUTÓNOMOS DESCENTRALIZADOS MUNICIPALES. - Son bienes de los gobiernos autónomos descentralizados aquellos sobre los cuales éstos ejercen dominio. Estos bienes se dividen en: a) bienes del dominio privado, y b) bienes del dominio público.

Los bienes de dominio privado se subdividen, a su vez, en: 1) bienes de uso público, y 2) bienes afectados al servicio público.

Art. 4.- DEL CATASTRO. - Catastro es el inventario o censo de bienes inmuebles, debidamente actualizado y clasificado, de los bienes inmuebles pertenecientes al Estado y a los particulares. Dicho inventario o censo tiene por objeto lograr su correcta identificación física, jurídica, fiscal y económica.

Art. 5.- FORMACIÓN DEL CATASTRO. - El Sistema de Catastro Predial Urbano y Rural en los Municipios del país, comprende:

- a) La estructuración de procesos automatizados de la información catastral y su codificación;
- b) La administración en el uso de la información de la propiedad inmueble;
- c) La actualización del inventario de la información catastral;
- d) La determinación del valor de la propiedad;
- e) La actualización y mantenimiento de todos sus componentes;
- f) El control y seguimiento técnico de los productos ejecutados en la gestión; y,
- g) La administración de los catastros inmobiliarios urbanos y rurales.

Art. 6. DE LA PROPIEDAD. - De conformidad con el Art. 599 del Código Civil y el Art. 321 de la Constitución, la Propiedad o dominio es el derecho real que tienen las personas, naturales o jurídicas, sobre una cosa corporal, para gozar y disponer de ella, conforme ley y respetando el derecho ajeno, sea individual o social. La propiedad separada del goce de la cosa, se llama mera o nuda propiedad.

La propiedad posee aquella persona que, de hecho, actúa como titular de un derecho o atributo en el sentido de que sea o no sea el verdadero titular. La posesión no implica la titularidad del derecho de propiedad ni de ninguno de los derechos reales.

La propiedad es reconocida en sus formas pública, privada, comunitaria, estatal, asociativa, cooperativa y mixta, y debe cumplir su función social y ambiental.

La o el usufructuario tiene la propiedad de su derecho de usufructo, en concordancia con la ley civil.

Art. 7. PROCESOS DE INTERVENCIÓN TERRITORIAL. - Son los procesos a ejecutarse, para intervenir y regularizar la información catastral del cantón. Estos procesos son de dos tipos:

7.1.- LA CODIFICACION CATASTRAL:

La clave catastral es el código territorial, que identifica al predio de forma única para su localización geográfica en el ámbito territorial de aplicación urbano o rural, mismo que es asignado a cada uno de los predios en el momento de su levantamiento e inscripción en el padrón catastral por la entidad encargada del catastro del cantón. La clave catastral debe ser única durante la vida activa de la propiedad inmueble del predio, y es administrada por la oficina encargada de la formación, actualización, mantenimiento y conservación del catastro inmobiliario urbano y rural.

La localización del predio en el territorio está relacionada con el código de división política administrativa de la República del Ecuador del Instituto de Estadísticas y Censos (INEC), compuesto por seis (6) dígitos numéricos, de los cuales dos (2) son para la identificación PROVINCIAL, dos (2) para la identificación CANTONAL, y dos (2) para la identificación PARROQUIAL URBANA y RURAL.

La parroquia urbana que configura por sí la cabecera cantonal, tiene un código establecido con el número cincuenta (50). Si la cabecera cantonal está constituida por varias parroquias urbanas, la codificación de las parroquias va desde cero uno (01) a cuarenta y nueve (49), y la codificación de las parroquias rurales va desde cincuenta y uno (51) a noventa y nueve (99).

En el caso de que un territorio, que corresponde a la cabecera cantonal, se compone de una o varias parroquias (s) urbana (s), en el caso de la primera, definido el límite urbano del área total de la superficie de la parroquia urbana o cabecera cantonal, significa que esa parroquia o cabecera cantonal tiene tanto área urbana como área rural. La codificación para el catastro urbano, en lo correspondiente a ZONA URBANA, será a partir de cero uno (01), y del territorio restante que no es urbano, tendrá el código de ZONA rural a partir de cincuenta y uno (51).

Si la cabecera cantonal está conformada por varias parroquias urbanas, y el área urbana se encuentra constituida en parte o en el todo de cada parroquia urbana, en las parroquias urbanas en las que el área urbana cubre todo el territorio de la parroquia, **todo el territorio de la parroquia será urbano**, y su código de zona será de a partir de cero uno (01); mientras que, si en el territorio de cada parroquia existe definida el área urbana y el área rural, la codificación para el inventario catastral en lo urbano tendrá como código de zona a partir del cero uno (01). En el territorio rural de la parroquia urbana, el código de ZONA para el inventario catastral será a partir del cincuenta y uno (51).

El código territorial local está compuesto por DOCE (13) dígitos numéricos, de los cuales dos (2) son para identificación de ZONA, dos (2) para identificación de SECTOR, tres (3) para identificación de MANZANA (en lo urbano) y POLÍGONO (en lo rural), tres (3) para identificación del PREDIO, y tres (3) para identificación de LA PROPIEDAD HORIZONTAL en lo urbano y de DIVISIÓN en lo rural,

7. 2.- EL LEVANTAMIENTO PREDIAL:

Se realiza con el formulario de declaración mixta (Ficha catastral), que dispone la administración municipal para contribuyentes o responsables de declarar su información para el catastro urbano y rural. Para esto se determina y jerarquiza las variables requeridas por la administración para la declaración de la información predial, y para establecer la existencia del hecho generador.

Estas variables nos permiten conocer las características de los predios que se van a levantar, con los siguientes referentes:

- 01.- **Identificación del predio:**
- 02.- **Tenencia del predio:**
- 03.- **Descripción física del terreno:**
- 04.- **Infraestructura y servicios:**
- 05.- **Uso de suelo del predio:**
- 06.- **Descripción de las edificaciones:**

Las variables expresan los hechos existentes, a través de una selección de indicadores, que permiten establecer objetivamente la existencia del hecho generador, mediante la recolección de los datos del predio, que serán levantados en la ficha catastral o formulario de declaración.

Art. 8.- CATASTROS Y REGISTRO DE LA PROPIEDAD. - De conformidad con el Art. 265 la Constitución, concordante con el Art. 142 del Código Orgánico de Organización Territorial, Autonomía y Descentralización (COOTAD), el Registro de la Propiedad será administrado conjuntamente entre las Municipalidades y la Función Ejecutiva, que, para el efecto, será la Dirección Nacional de Registro de Datos Públicos.

Las Municipalidades administran el Catastro de bienes inmuebles en el área urbana - sólo de propiedad inmueble-, y en el área rural, en cuanto a la propiedad y la posesión. La relación entre el Registro de la Propiedad y las Municipalidades se da en la institución de constituir dominio o propiedad, cuando se realiza la inscripción en el Registro de la Propiedad.

CAPÍTULO II

DEL PROCEDIMIENTO, SUJETOS Y RECLAMOS

Art. 9.- VALOR DE LA PROPIEDAD. - Para establecer el valor de la propiedad se considerará, en forma obligatoria, los siguientes elementos:

- a) El **valor del suelo**, que es el precio unitario de suelo, urbano o rural, determinado por un proceso de comparación con precios de venta de parcelas o solares de condiciones similares u homogéneas del mismo sector, multiplicado por la superficie de la parcela o solar;
- b) El **valor de las edificaciones**, que es el precio de las construcciones que se hayan desarrollado con carácter permanente sobre un solar, calculado sobre el método de reposición; y,
- c) El **valor de reposición**, que se determina aplicando un proceso que permite la simulación de construcción de la obra que va a ser evaluada, a costos actualizados de construcción, depreciada de forma proporcional al tiempo de vida útil.

Art. 10.- NOTIFICACIÓN. - La Dirección Financiera notificará a las y los propietarios, de conformidad a los Arts. 85, 108 y los correspondientes al Capítulo V del Código Tributario, con lo que se da inicio al debido proceso, bajo los siguientes motivos:

- a) Para dar a conocer la realización del inicio del proceso de avalúo, con el levantamiento de información predial; y,
- b) Una vez concluido el proceso, para dar a conocer al propietario el valor del avalúo realizado.

Art. 11.- SUJETO ACTIVO. - El sujeto activo de los impuestos señalados en los artículos precedentes, es el Gobierno Autónomo Descentralizado Municipal del cantón Gonzalo Pizarro.

Art. 12.- SUJETOS PASIVOS.- Son sujetos pasivos, las y los contribuyentes o responsables de los impuestos que gravan la propiedad urbana y rural, las personas naturales o jurídicas, las sociedades de hecho, las sociedades de bienes, las herencias yacentes, y demás entidades aun cuando careciesen de personalidad jurídica, como señalan los Arts. 23, 24, 25, 26 y 27 del Código Tributario, y que sean propietarios/as o usufructuarios/as de bienes raíces ubicados en las zonas urbanas y rurales del Cantón.

Art. 13.- RECLAMOS Y RECURSOS. - Las y los contribuyentes responsables o terceros que acrediten interés legítimo, tienen derecho a presentar reclamos de conformidad con el Art. 392 del COOTAD, y podrán interponer recursos administrativos, de conformidad con el Capítulo V, Título II, del Código Tributario, particularmente atendiendo el contenido de los Arts. 115 al 123 de dicha norma.

CAPÍTULO III

DEL PROCESO TRIBUTARIO

Art. 14.- DEDUCCIONES, REBAJAS Y EXENCIONES.- Determinada la base imponible, se considerarán las rebajas, deducciones y exoneraciones previstas en los Arts. 503, 510, 520 y 521 del COOTAD, así como las demás rebajas, deducciones y exenciones establecidas en otras leyes, para las propiedades urbanas y rurales, que se harán efectivas **mediante la presentación de la solicitud correspondiente por parte del contribuyente, ante el Director Financiero Municipal, quien resolverá su aplicación, de conformidad a la presente norma.**

Por la consistencia tributaria, consistencia presupuestaria y consistencia de la emisión plurianual es importante considerar el valor de la **Remuneración Básica Unificada del trabajador (RBU)**. Para ello, ha de revisarse el dato oficial que se encuentre vigente en el momento de legalizar la emisión del primer año del bienio; se ingresará ese dato al sistema, y si a la fecha de emisión del segundo año no se tiene dato oficial actualizado, se mantendrá el dato de RBU del año anterior.

Las solicitudes de rebajas y deducciones **se podrán presentar hasta el 31 de diciembre del año inmediato anterior**, y estarán acompañadas de todos los documentos justificativos, salvo en el caso de deducciones tributarias de predios que soporten deudas hipotecarias, que deberán presentar hasta el 30 de noviembre.

Art. 15.- ADICIONAL EN FAVOR DEL CUERPO DE BOMBEROS DEL CANTÓN. - Para la determinación del impuesto adicional que financia el **servicio contra incendios en beneficio del**

Cuerpo de Bomberos del Cantón, se determina su tributo a partir del hecho generador establecido en Art. 33 de la Ley de Defensa Contra Incendios (Ley 2004-44 Reg. Of. No. 429, 27 septiembre de 2004), que prevé la unificación de la *contribución predial a favor de todos los Cuerpos de Bomberos de la República, en el cero punto quince por mil, tanto en las parroquias urbanas como en las parroquias rurales, a las cuales se les hace extensivo.*

En tal virtud, ha de considerarse que la contribución se aplicará en el año fiscal correspondiente, en un cero punto quince por mil (0,15x1000) del valor de la propiedad.

Art. 16.- EMISIÓN DE TÍTULOS DE CRÉDITO.- Sobre la base de los catastros urbanos y rurales, la entidad financiera municipal ordenará a la oficina de Rentas o a quien tenga esa responsabilidad, la **emisión de los correspondientes títulos de créditos hasta el 31 de diciembre del año inmediato anterior** al que corresponden, los mismos que, refrendados por la máxima autoridad del área financiera o Director/a Financiero/a, registrados y debidamente contabilizados, pasarán a la Tesorería Municipal para su cobro, sin necesidad de que se notifique al contribuyente de esta obligación.

Los títulos de crédito contendrán los requisitos dispuestos en el Art. 150 del Código Tributario. La falta de alguno de los requisitos establecidos en este artículo - excepto el señalado en el numeral 6 de la indicada norma-, causará la nulidad del título de crédito.

Art. 17.- LIQUIDACIÓN DE LOS CRÉDITOS. - Al efectuarse la liquidación de los títulos de crédito tributarios, se establecerá, con absoluta claridad, el monto de los intereses, recargos o descuentos a que hubiere lugar, y el valor efectivamente cobrado, lo que se reflejará en el correspondiente **parte diario de recaudación.**

Art. 18.- IMPUTACIÓN DE PAGOS PARCIALES. - Los pagos parciales se imputarán en el siguiente orden:

- I. A Intereses;
- II. Al Tributo; y,
- III. A Multas y Costas.

Si un contribuyente o responsable debiere varios títulos de crédito, el pago se imputará primero al título de crédito más antiguo **que no haya prescrito.**

Art. 19.- SANCIONES TRIBUTARIAS. - La y los contribuyentes responsables de los impuestos a los predios urbanos y rurales que cometieran infracciones, contravenciones o faltas reglamentarias, en lo referente a las normas que rigen la determinación, administración y control del impuesto a los predios urbanos y rurales, estarán sujetos a las sanciones previstas en el Libro IV del Código Tributario.

Art. 20.- CERTIFICACIÓN DE AVALÚOS. - La entidad de Avalúos y Catastros conferirá la certificación sobre el valor de la propiedad urbana y propiedad rural vigentes en el presente bienio, que le fueren

solicitados por los contribuyentes o responsables del impuesto a los predios urbanos y rurales, previa solicitud escrita y la presentación del certificado de no adeudar a la Municipalidad por concepto alguno.

Art. 21.- INTERESES POR MORA TRIBUTARIA. - A partir de su vencimiento, el impuesto principal y sus adicionales, ya sean de beneficio municipal o de otras entidades u organismos públicos, devengarán el interés anual **desde el primero de enero del año** al que corresponden los impuestos **hasta la fecha del pago**, según la tasa de interés establecida, de conformidad con las disposiciones del Banco Central, en concordancia con el Art. 21 del Código Tributario. El interés se calculará por cada mes, sin lugar a liquidaciones diarias.

CAPITULO IV

IMPUESTO A LA PROPIEDAD URBANA

Art. 22.- OBJETO DEL IMPUESTO. - El objeto del impuesto a la propiedad Urbana es aquel que se impone sobre todos los predios ubicados dentro de los límites de las zonas urbanas de la cabecera cantonal y de las demás zonas urbanas del Cantón, determinadas de conformidad con la ley nacional y la legislación local.

Art. 23.- SUJETOS PASIVOS. - Son sujetos pasivos de este impuesto las y los propietarios de predios ubicados dentro de los límites de las zonas urbanas, quienes pagarán un impuesto anual, cuyo sujeto activo es el Gobierno Autónomo Descentralizado Municipal, en la forma establecida por la ley.

Art. 24.- HECHO GENERADOR. - El Catastro Inmobiliario registrará los elementos cualitativos y cuantitativos que establecen la existencia del Hecho Generador, los cuales estructuran el contenido de la información predial, en el formulario de declaración o ficha predial, con los siguientes indicadores generales:

- *01.-) Identificación predial*
- *02.-) Tenencia*
- *03.-) Descripción del terreno*
- *04.-) Infraestructura y servicios*
- *05.-) Uso y calidad del suelo*
- *06.-) Descripción de las edificaciones*

Art. 25.- IMPUESTOS QUE GRAVAN A LOS PREDIOS URBANOS. - Los predios urbanos están gravados por los siguientes impuestos, establecidos en los Arts. 501 al 513 del COOTAD y La Ley de Defensa contra Incendios:

1. El impuesto a los predios urbanos;
2. Impuesto a los inmuebles no edificados;

3. Impuestos adicionales en zonas de promoción inmediata;
4. Impuesto adicional al cuerpo de bomberos.

Art. 26.- VALOR DE LA PROPIEDAD URBANA. -

- 1) **Valor del predio.** - Los predios urbanos serán valorados mediante la aplicación de los elementos previstos en el Art. 502 del COOTAD:
 - a. Valor del suelo;
 - b. Valor de las edificaciones; y,
 - c. Valor de reposición.

Con este propósito, el Concejo Cantonal aprobará el plano del valor de la tierra, los factores de aumento o reducción del valor del terreno por los aspectos geométricos, topográficos, accesibilidad a determinados servicios tales como: agua potable, alcantarillado y otros servicios, así como los factores para la valoración de las edificaciones.

El plano de valor del suelo es el resultado de la conjugación de variables e indicadores de la realidad urbana. Esa información permite, además, analizar la cobertura y déficit de la presencia física de las infraestructuras y servicios urbanos. Las variables e indicadores son:

- a. Universo de estudio, territorio urbano;
- b. Infraestructura básica;
- c. Infraestructura complementaria; y,
- d. Servicios municipales.

Además, presenta el análisis de:

- a. Características del uso y ocupación del suelo;
- b. Morfología; y,
- c. Equipamiento urbano en la funcionalidad urbana del cantón.

Con ellos, se define los sectores homogéneos de cada una de las áreas urbanas, información que, cuantificada, define la cobertura y déficit de las infraestructuras y servicios instalados en cada una de las áreas urbanas del cantón Gonzalo Pizarro. ¹

PARROQUIA LUMBAQUÍ

LUMBAQUÍ

PARROQUIA LUMBAQUI - CABECERA CANTONAL
COBERTURA DE INFRAESTRUCTURA Y SERVICIOS - ÁREA URBANA

SECTOR	RED ALCANTARILLADO	RED AGUA POTAB. Y/O ENTUB.	RED ENERGIA E	RED ALUMB. PUB.	RED RED VIAL	RED TELEFONIA	ACERAS Y BORDILLOS	RECOLECCIÓN BASURA	ASEO DE CALLES	PROMEDIO SECTOR
	100,00	100,00	100,00	100,00	34,48	98,63	89,26	100,00	88,00	90,04
DEFICIT	0,00	0,00	0,00	0,00	65,52	1,37	10,74	0,00	12,00	9,96
	86,64	98,89	100,00	100,00	27,93	45,48	60,96	100,00	43,13	73,67
DEFICIT	13,36	1,11	0,00	0,00	72,07	54,52	39,04	0,00	56,87	26,33
03 COBERTURA	45,45	72,50	65,97	50,05	23,96	13,57	16,70	38,27	12,32	37,64
DEFICIT	54,55	27,50	34,03	49,95	76,04	86,43	83,30	61,73	87,68	62,36
04 COBERTURA	5,07	20,04	18,15	13,28	21,20	0,54	0,00	12,10	0,18	10,06
DEFICIT	94,93	79,96	81,85	86,72	78,80	99,46	100,00	87,90	99,82	89,94
PROMEDIO PARR.	59,29	72,86	71,03	65,83	26,89	39,55	41,73	62,59	35,91	52,85
PROMEDIO DEFICIT	40,71	27,14	28,97	34,17	73,11	60,45	58,27	37,41	64,09	47,15

NUEVO PARAISO

RECINTO NUEVO PARAISO
COBERTURA DE INFRAESTRUCTURA Y SERVICIOS - ÁREA URBANA

SECTOR	RED ALCANTARILLADO	RED AGUA POTAB. Y/O ENTUB.	RED ENERGIA E	RED ALUMB. PUB.	RED VIAL	RED TELEFONIA	ACERAS Y BORDILLOS	RECOLECCIÓN BASURA	ASEO DE CALLES	PROMEDIO SECTOR
	24,80	74,40	62,50	62,00	23,20	0,00	24,00	0,00	0,00	30,10
DEFICIT	75,20	25,60	37,50	38,00	76,80	100,00	76,00	100,00	100,00	69,90
	7,09	60,69	64,29	64,00	23,20	0,00	0,00	0,00	0,00	24,36
DEFICIT	92,91	39,31	35,71	36,00	76,80	100,00	100,00	100,00	100,00	75,64
01 COBERTURA	21,60	24,80	21,75	24,00	21,00	0,00	0,00	0,00	0,00	12,57
DEFICIT	78,40	75,20	78,25	76,00	79,00	100,00	100,00	100,00	100,00	87,43
PROMEDIO PARR.	17,83	53,30	49,51	50,00	22,47	0,00	8,00	0,00	0,00	22,34
PROMEDIO DEFICIT	82,17	46,70	50,49	50,00	77,53	100,00	92,00	100,00	100,00	77,66

EL ARENAL

PARROQUIA LUMBAQUI - RECINTO EL ARENAL
COBERTURA DE INFRAESTRUCTURA Y SERVICIOS - ÁREA URBANA

SECTOR	RED ALCANTARILLADO	RED AGUA POTAB. Y/O ENTUB.	RED ENERGIA E	RED ALUMB. PUB.	RED RED VIAL	RED TELEFONIA	ACERAS Y BORDILLOS	RECOLECCIÓN BASURA	ASEO DE CALLES	PROMEDIO SECTOR
	0,00	28,20	31,13	33,50	22,30	0,00	0,00	0,00	0,00	12,79
DEFICIT	100,00	71,80	68,88	66,50	77,70	100,00	100,00	100,00	100,00	87,21
PROMEDIO PARR.	0,00	28,20	31,13	33,50	22,30	0,00	0,00	0,00	0,00	12,79
PROMEDIO DEFICIT	100,00	71,80	68,88	66,50	77,70	100,00	100,00	100,00	100,00	87,21

PARROQUIA GONZALO PIZARRO

PARROQUIA GONZALO PIZARRO COBERTURA DE INFRAESTRUCTURA Y SERVICIOS - ÁREA URBANA

SECTOR	RED ALCANTARILLADO	RED AGUA POTABLE	RED ENERGÍA E	RED ALUMB. PUB	RED VIAL	RED TELÉFONA	ACERAS Y BORDILLOS	RECOLECCIÓN DE BASURA	ASEO DE CALLES	PROMEDIO SECTOR
01 COBERTURA	33,33	44,44	87,50	44,44	78,70	52,50	96,75	100,00	77,00	68,30
DEFICIT	66,67	55,56	12,50	55,56	21,30	47,50	3,25	0,00	23,00	31,70
02 COBERTURA	24,93	87,33	72,92	72,67	38,67	10,17	27,50	78,83	14,00	47,45
DEFICIT	75,07	12,67	27,08	27,33	61,33	89,83	72,50	21,17	86,00	52,55
03 COBERTURA	7,00	45,25	33,59	30,00	27,40	2,25	1,88	37,75	0,75	20,65
DEFICIT	93,00	54,75	66,41	70,00	72,60	97,75	98,13	62,25	99,25	79,35
04 COBERTURA	0,00	12,40	9,09	1,09	21,42	0,00	0,00	8,73	0,00	5,86
DEFICIT	100,00	87,60	90,91	98,91	78,58	100,00	100,00	91,27	100,00	94,14
PROMEDIO PARR.	16,32	47,36	50,78	37,05	41,55	16,23	31,53	56,33	22,94	35,56
PROMEDIO DEFICIT	83,68	52,64	49,22	62,95	58,45	83,77	68,47	43,67	77,06	64,44

EL CISNE Y AMAZONAS

RECINTO AMAZONAS COBERTURA DE INFRAESTRUCTURA Y SERVICIOS - ÁREA URBANA

SECTOR	RED ALCANTARILLADO	RED AGUA POTAB. Y O. ENTUB.	RED ENERGÍA E	RED ALUMB. PUB	RED RED VIAL	RED TELÉFONA	ACERAS Y BORDILLOS	RECOLECCIÓN BASURA	ASEO DE CALLES	PROMEDIO SECTOR
01 COBERTURA	96,80	93,60	93,75	94,00	81,10	71,25	84,25	96,75	70,50	86,89
DEFICIT	3,20	6,40	6,25	6,00	18,90	28,75	15,75	3,25	29,50	13,11
02 COBERTURA	74,88	94,88	95,00	94,40	37,44	17,20	34,80	94,80	12,00	61,71
DEFICIT	25,12	5,12	5,00	5,60	62,56	82,80	65,20	5,20	88,00	38,29
03 COBERTURA	37,88	59,42	65,86	65,24	24,80	2,48	15,86	58,07	2,48	36,90
DEFICIT	62,12	40,58	34,14	34,76	75,20	97,52	84,14	41,93	97,52	63,10
04 COBERTURA	2,98	15,26	14,76	16,14	19,09	0,41	0,41	13,38	0,00	9,16
DEFICIT	97,02	84,74	85,24	83,86	80,91	99,59	99,59	86,62	100,00	90,84
PROMEDIO PARR.	53,13	65,79	67,34	67,44	40,61	22,84	33,83	65,75	21,25	48,66
PROMEDIO DEFICIT	46,87	34,21	32,66	32,56	59,39	77,16	66,17	34,25	78,75	51,34

UNIÓN INDEPENDIENTE

PARROQUIA GONZALO PIZARRO - RECINTO UNION INDEPENDIENTE COBERTURA DE INFRAESTRUCTURA Y SERVICIOS - ÁREA URBANA

SECTOR	RED ALCANTARILLADO	RED AGUA POTAB. Y O. ENTUB.	RED ENERGÍA E	RED ALUMB. PUB	RED RED VIAL	RED TELÉFONA	ACERAS Y BORDILLOS	RECOLECCIÓN BASURA	ASEO DE CALLES	PROMEDIO SECTOR
01 COBERTURA	48,53	48,53	50,00	0,00	16,60	0,00	0,00	19,50	0,00	20,35
DEFICIT	51,47	51,47	50,00	100,00	83,40	100,00	100,00	80,50	100,00	79,65
PROMEDIO PARR.	48,53	48,53	50,00	0,00	16,60	0,00	0,00	19,50	0,00	20,35
PROMEDIO DEFICIT	51,47	51,47	50,00	100,00	83,40	100,00	100,00	80,50	100,00	79,65

PARROQUIA EL REVENTADOR

EL REVENTADOR

PARROQUIA REVENTADOR
COBERTURA DE INFRAESTRUCTURA Y SERVICIOS - ÁREA URBANA

SECTOR	RED ALCANTARILLADO	RED AGUA POTAB. Y O ENTUB.	RED ENERGÍA E	RED ALUMB. PUB.	RED RED VIAL	RED TELÉFONA	ACERAS Y BORDELOS	RECOLECCIÓN BASURA	ASEO DE CALLES	PROMEDIO SECTOR
	81,87	100,00	95,83	92,00	93,33	25,67	85,67	100,00	87,33	84,63
DEFICIT	18,13	0,00	4,17	8,00	6,67	74,33	14,33	0,00	12,67	15,37
	55,89	84,46	66,71	58,86	51,43	10,00	32,57	63,71	35,43	51,01
DEFICIT	44,11	15,54	33,29	41,14	48,57	90,00	67,43	36,29	64,57	48,99
	41,87	33,60	41,67	24,00	24,27	0,00	8,00	32,67	8,00	23,79
DEFICIT	58,13	66,40	58,33	76,00	75,73	100,00	92,00	67,33	92,00	76,21
PROMEDIO PARR.	59,87	72,69	68,07	58,29	56,34	11,89	42,08	65,46	43,59	53,14
PROMEDIO DEFICIT	40,13	27,31	31,93	41,71	43,66	88,11	57,92	34,54	56,41	46,86

ALMA ECUATORIANA

PARROQUIA EL REVENTADOR
ALMA ECUATORIANA
COBERTURA DE INFRAESTRUCTURA Y SERVICIOS - ÁREA URBANA

SECTOR	RED ALCANTARILLADO	RED AGUA POTABLE	RED ENERGÍA E	RED ALUMB. PUB.	RED VIAL	RED TELÉFONA	ACERAS Y BORDELOS	RECOLECCIÓN DE BASURA	ASEO DE CALLES	PROMEDIO SECTOR
	60,40	4,15	3,59	28,00	21,80	0,00	6,00	20,00	0,00	15,99
DEFICIT	39,60	95,85	96,41	72,00	78,20	100,00	94,00	80,00	100,00	84,01
PROMEDIO PARR.	60,40	4,15	3,59	28,00	21,80	0,00	6,00	20,00	0,00	15,99
PROMEDIO DEFICIT	39,60	95,85	96,41	72,00	78,20	100,00	94,00	80,00	100,00	84,01

SIMÓN BOLÍVAR

PARROQUIA EL REVENTADOR - RECINTO SIMON BOLIVAR
COBERTURA DE INFRAESTRUCTURA Y SERVICIOS - ÁREA URBANA

SECTOR	RED ALCANTARILLADO	RED AGUA POTAB. Y O ENTUB.	RED ENERGÍA E	RED ALUMB. PUB.	RED VIAL	RED TELÉFONA	ACERAS Y BORDELOS	RECOLECCIÓN BASURA	ASEO DE CALLES	PROMEDIO SECTOR
	93,60	93,60	93,75	80,00	24,40	0,00	0,00	0,00	0,00	42,82
DEFICIT	6,40	6,40	6,25	20,00	75,60	100,00	100,00	100,00	100,00	57,18
	46,00	46,00	50,00	32,00	18,27	0,00	4,00	0,00	0,00	21,81
DEFICIT	54,00	54,00	50,00	68,00	81,73	100,00	96,00	100,00	100,00	78,19
PROMEDIO PARR.	69,80	69,80	71,88	56,00	21,33	0,00	2,00	0,00	0,00	32,31
PROMEDIO DEFICIT	30,20	30,20	28,13	44,00	78,67	100,00	98,00	100,00	100,00	67,69

SAN FRANCISCO

PARROQUIA EL REVENTADOR - RECINTO SAN FRANCISCO
COBERTURA DE INFRAESTRUCTURA Y SERVICIOS - ÁREA URBANA

SECTOR	RED ALCANTARILLADO	RED AGUA POTAB. Y O ENTUB.	RED ENERGÍA E	RED ALUMB. PUB.	RED VIAL	RED TELÉFONA	ACERAS Y BORDELOS	RECOLECCIÓN BASURA	ASEO DE CALLES	PROMEDIO SECTOR
	24,60	24,60	24,75	24,00	37,20	0,00	0,00	18,00	0,00	17,02
DEFICIT	75,40	75,40	75,25	76,00	62,80	100,00	100,00	82,00	100,00	82,98
PROMEDIO PARR.	24,60	24,60	24,75	24,00	37,20	0,00	0,00	18,00	0,00	17,02
PROMEDIO DEFICIT	75,40	75,40	75,25	76,00	62,80	100,00	100,00	82,00	100,00	82,98

ATENAS

**PARROQUIA EL REVENTADOR - RECINTO ATENAS
COBERTURA DE INFRAESTRUCTURA Y SERVICIOS - ÁREA URBANA**

SECTOR	RED ALCANTARILLADO	RED AGUA POTABLE Y/O ENTUB.	RED ENERGÍA E	RED ALUMB. PUB.	RED VIAL	RED TELÉFONA	ACERAS Y BORDELOS	RECOLECCIÓN DE BASURA	ASEO DE CALLES	PROMEDIO SECTOR
COBERTURA	0,00	69,07	69,00	37,33	38,40	0,00	0,00	24,00	0,00	26,42
DEFICIT	100,00	30,93	31,00	62,67	61,60	100,00	100,00	76,00	100,00	73,58
PROMEDIO PARR.	0,00	69,07	69,00	37,33	38,40	0,00	0,00	24,00	0,00	26,42
PROMEDIO DEFICIT	100,00	30,93	31,00	62,67	61,60	100,00	100,00	76,00	100,00	73,58

PARROQUIA PUERTO LIBRE

PUERTO LIBRE

**PARROQUIA PUERTO LIBRE
COBERTURA DE INFRAESTRUCTURA Y SERVICIOS - ÁREA URBANA**

SECTOR	RED ALCANTARILLADO	RED AGUA POTABLE	RED ENERGÍA E	RED ALUMB. PUB.	RED VIAL	RED TELÉFONA	ACERAS Y BORDELOS	RECOLECCIÓN DE BASURA	ASEO DE CALLES	PROMEDIO SECTOR
COBERTURA	49,92	100,00	100,00	97,33	30,93	0,00	63,56	100,00	8,00	61,08
DEFICIT	50,08	0,00	0,00	2,67	69,07	100,00	36,44	0,00	92,00	38,92
COBERTURA	14,09	34,99	88,89	61,33	34,76	0,00	14,00	63,56	10,67	35,81
DEFICIT	85,91	65,01	11,11	38,67	65,24	100,00	86,00	36,44	89,33	64,19
COBERTURA	14,16	22,16	22,90	19,20	22,96	0,00	11,40	18,00	4,80	15,06
DEFICIT	85,84	77,84	77,10	80,80	77,04	100,00	88,60	82,00	95,20	84,94
PROMEDIO PARR.	26,06	52,38	70,60	59,29	29,55	0,00	29,65	60,52	7,82	37,32
PROMEDIO DEFICIT	73,94	47,62	29,40	40,71	70,45	100,00	70,35	39,48	92,18	62,68

FLOR DEL VALLE

**PARROQUIA PUERTO LIBRE - RECINTO FLOR DEL VALLE
COBERTURA DE INFRAESTRUCTURA Y SERVICIOS - ÁREA URBANA**

SECTOR	RED ALCANTARILLADO	RED AGUA POTABLE	RED ENERGÍA E	RED ALUMB. PUB.	RED VIAL	RED TELÉFONA	ACERAS Y BORDELOS	RECOLECCIÓN DE BASURA	ASEO DE CALLES	PROMEDIO SECTOR
COBERTURA	56,80	56,80	64,00	49,60	34,56	0,00	24,80	12,00	0,00	33,17
DEFICIT	43,20	43,20	36,00	50,40	65,44	100,00	75,20	88,00	100,00	66,83
COBERTURA	0,00	2,56	7,40	9,60	28,48	0,00	0,00	4,80	0,00	5,87
DEFICIT	100,00	97,44	92,60	90,40	71,52	100,00	100,00	95,20	100,00	94,13
PROMEDIO PARR.	28,40	29,68	35,70	29,60	31,52	0,00	12,40	8,40	0,00	19,52
PROMEDIO DEFICIT	71,60	70,32	64,30	70,40	68,48	100,00	87,60	91,60	100,00	80,48

CABENO

**PARROQUIA PUERTO LIBRE - RECINTO CABENO
COBERTURA DE INFRAESTRUCTURA Y SERVICIOS - ÁREA URBANA**

SECTOR	RED ALCANTARILLADO	RED AGUA POTABLE Y/O ENTUB.	RED ENERGÍA E	RED ALUMB. PUB.	RED VIAL	RED TELÉFONA	ACERAS Y BORDELOS	RECOLECCIÓN DE BASURA	ASEO DE CALLES	PROMEDIO SECTOR
COBERTURA	92,69	100,00	96,43	96,00	43,20	0,00	31,43	92,57	24,00	64,03
DEFICIT	7,31	0,00	3,57	4,00	56,80	100,00	68,57	7,43	76,00	35,97
COBERTURA	57,44	82,24	65,00	62,80	27,84	0,00	4,80	59,40	4,80	40,48
DEFICIT	42,56	17,76	35,00	37,20	72,16	100,00	95,20	40,60	95,20	59,52
COBERTURA	30,00	37,36	30,00	26,40	25,92	0,00	0,00	34,60	7,20	21,28
DEFICIT	70,00	62,64	70,00	73,60	74,08	100,00	100,00	65,40	92,80	78,72
PROMEDIO PARR.	60,04	73,20	63,81	61,73	32,32	0,00	12,08	62,19	12,00	41,93
PROMEDIO DEFICIT	39,96	26,80	36,19	38,27	67,68	100,00	87,92	37,81	88,00	58,07

Establecidos los sectores homogéneos de cada una de las áreas urbanas, sobre los cuales se realiza la investigación de precios de venta real de las parcelas o solares, información que,

mediante un proceso de comparación de precios en condiciones similares u homogéneas del mismo sector, serán la base para la elaboración del plano del valor de la tierra, sobre el cual se determine el valor base por ejes, o por sectores homogéneos, expresado en el siguiente cuadro:

PARROQUIA LUMBAQUÍ

LUMBAQUÍ

LUMBAQUI - VALOR DE TERRENOS URBANOS / BIENIO 2020 - 2021

			VALOR	
EJE VIAL		DESDE CALLE ALFONSO VASQUEZ HASTA CALLE SANTA CRUZ		55
SECTOR	01	LIMITE SUPERIOR	9,16	45,00
		LIMITE INFERIOR	8,49	42,00
SECTOR	02	LIMITE SUPERIOR	8,20	40,00
		LIMITE INFERIOR	6,25	31,00
SECTOR	03	LIMITE SUPERIOR	6,14	30,00
		LIMITE INFERIOR	2,98	15,00
SECTOR	04	LIMITE SUPERIOR	1,90	7,00
		LIMITE INFERIOR	1,07	4,00

NUEVO PARAISO

RECINTO NUEVO PARAISO - VALOR DE TERRENOS URBANOS / BIENIO 2020- 2021

			VALOR	
SECTOR	01	LIMITE SUPERIOR	5,34	6,00
		LIMITE INFERIOR	5,02	6,00
SECTOR	01	LIMITE SUPERIOR	3,34	4,00
		LIMITE INFERIOR	2,70	3,00
SECTOR	01	LIMITE SUPERIOR	2,36	2,00
		LIMITE INFERIOR	2,06	1,00

EL ARENAL

PARROQUIA LUMBAQUÍ





EL ARENAL - VALOR DE TERRENOS URBANOS / BIENIO 2020 - 2021

			VALOR	
SECTOR	01	LIMITE SUPERIOR	3,80	4,00
		LIMITE INFERIOR	1,26	1,00

PARROQUIA GONZALO PIZARRO





GONZALO PIZARRO

GONZALO PIZARRO - VALOR DE TERRENOS URBANOS / BIENIO 2020 - 2021

					VALOR
SECTOR	01		LIMITE SUPERIOR	9,62	14,00
			LIMITE INFERIOR	6,90	10,00
SECTOR	02		LIMITE SUPERIOR	6,86	9,00
			LIMITE INFERIOR	4,58	6,00
SECTOR	03		LIMITE SUPERIOR	4,56	5,00
			LIMITE INFERIOR	2,30	3,00
SECTOR	03		LIMITE SUPERIOR	2,26	2,00
			LIMITE INFERIOR	1,16	1,00

EL CISNE Y AMAZONAS

RECINTO AMAZONAS - VALOR DE TERRENOS URBANOS / BIENIO 2020 - 2021

					VALOR
SECTOR	01		LIMITE SUPERIOR	9,62	23,00
			LIMITE INFERIOR	7,81	19,00
SECTOR	02		LIMITE SUPERIOR	7,38	16,00
			LIMITE INFERIOR	6,71	15,00
SECTOR	03		LIMITE SUPERIOR	6,62	13,00
			LIMITE INFERIOR	4,00	8,00
SECTOR	04		LIMITE SUPERIOR	3,92	6,00
			LIMITE INFERIOR	0,91	1,00

UNIÓN INDEPENDIENTE

PARROQUIA GONZALO PIZARRO

UNION INDEPENDIENTE- VALOR DE TERRENOS URBANOS / BIENIO 2020 - 2021

SECTOR	01				VALOR
			LIMITE SUPERIOR	↕	5,89 ↕ 2,50
			LIMITE INFERIOR	↕	1,24 ↕ 1,00

PARROQUIA EL REVENTADOR

EL REVENTADOR

PARROQUIA REVENTADOR - VALOR DE TERRENOS URBANOS / BIENIO 2020 - 2021

SECTOR	01				VALOR
			LIMITE SUPERIOR	↕	9,43 ↕ 10,00
			LIMITE INFERIOR	↕	7,32 ↕ 8,00
SECTOR	02		LIMITE SUPERIOR	↕	6,74 ↕ 7,00
			LIMITE INFERIOR	↕	5,26 ↕ 6,00
SECTOR	03		LIMITE SUPERIOR	↕	4,19 ↕ 5,00
			LIMITE INFERIOR	↕	2,81 ↕ 4,00

ALMA ECUATORIANA

RECINTO ALMA ECUATORIANA - VALOR DE TERRENOS URBANOS / BIENIO 2020- 2021

SECTOR	01				VALOR
			LIMITE SUPERIOR	↕	5,55 ↕ 4,00
			LIMITE INFERIOR	↕	3,28 ↕ 2,00

SIMÓN BOLÍVAR

RECINTO SIMON BOLIVAR - VALOR DE TERRENOS URBANOS / BIENIO 2020- 2021

SECTOR	01				VALOR
			LIMITE SUPERIOR	↕	6,81 ↕ 5,00
			LIMITE INFERIOR	↕	5,15 ↕ 4,00
SECTOR	01		LIMITE SUPERIOR	↕	4,9 ↕ 3,00
			LIMITE INFERIOR	↕	3,19 ↕ 2,00

SAN FRANCISCO

RECINTO SAN FRANCISCO - VALOR DE TERRENOS URBANOS / BIENIO 2020- 2021

					VALOR
SECTOR	01	[REDACTED]	LIMITE SUPERIOR	↙ 4,98	↘ 4,00
			LIMITE INFERIOR	↙ 2,31	↘ 2,00
SECTOR	01	[REDACTED]	LIMITE SUPERIOR	↙ 1,53	↘ 1,00
			LIMITE INFERIOR	↙ 1,53	↘ 1,00

ATENAS

PARROQUIA EL REVENTADOR

RECINTO ATENAS - VALOR DE TERRENOS URBANOS / BIENIO 2020 - 2021

					VALOR
SECTOR	01	[REDACTED]	LIMITE SUPERIOR	↙ 5,02	↘ 4,00
			LIMITE INFERIOR	↙ 3,24	↘ 3,00

PARROQUIA PUERTO LIBRE

PUERTO LIBRE

PUERTO LIBRE - VALOR DE TERRENOS URBANOS / BIENIO 2020 - 2021

					VALOR
SECTOR	01	[REDACTED]	LIMITE SUPERIOR	↙ 7,68	↘ 6,00
			LIMITE INFERIOR	↙ 5,87	↘ 5,00
SECTOR	02	[REDACTED]	LIMITE SUPERIOR	↙ 5,71	↘ 4,00
			LIMITE INFERIOR	↙ 3,66	↘ 3,00
SECTOR	03	[REDACTED]	LIMITE SUPERIOR	↙ 3,50	↘ 2,00
			LIMITE INFERIOR	↙ 1,17	↘ 1,00

FLOR DEL VALLE

RECINTO FLOR DEL VALLE - VALOR DE TERRENOS URBANOS / BIENIO 2020 - 2021

					VALOR
SECTOR	01	[REDACTED]	LIMITE SUPERIOR	↙ 5,94	↘ 4,00
			LIMITE INFERIOR	↙ 5,82	↘ 4,00
SECTOR	02	[REDACTED]	LIMITE SUPERIOR	↙ 3,84	↘ 3,00
			LIMITE INFERIOR	↙ 1,41	↘ 1,00

CABENO

RECINTO CABENO - VALOR DE TERRENOS URBANOS / BIENIO 2020 - 2021

				VALOR	
SECTOR	01	[REDACTED]	LIMITE SUPERIOR	7,98	5,00
			LIMITE INFERIOR	6,06	4,00
SECTOR	02	[REDACTED]	LIMITE SUPERIOR	5,86	3,00
			LIMITE INFERIOR	4,09	2,00
SECTOR	02	[REDACTED]	LIMITE SUPERIOR	3,99	1,00
			LIMITE INFERIOR	2,75	1,00

Del valor base que consta en el plano del valor de la tierra por manzana, se establecerán los valores individuales de los terrenos, de acuerdo a la **Normativa Municipal de valoración individual de la propiedad urbana**. El valor individual por m², será afectado por los siguientes factores de aumento o reducción:

- a) **Topográficos:** a nivel, bajo nivel, sobre nivel, accidentado y escarpado;
- b) **Geométricos:** localización, forma, superficie, relación dimensiones frente y fondo;
- c) **Accesibilidad a servicios:** vías, energía eléctrica, agua, alcantarillado, aceras, bordillos, red telefónica, recolección de basura y aseo de calles.

Habrán de considerarse estos valores, conforme el siguiente cuadro:

CUADROS DE COEFICIENTES DE MODIFICACION POR INDICADORES

1.- GEOMÉTRICOS	COEFICIENTE
1.1.- RELACION FRENTE/FONDO	1.0 a .94
1.2.- FORMA	1.0 a .94
1.3.- SUPERFICIE	1.0 a .94
1.4.- LOCALIZACION EN LA MANZANA	1.0 a .95
2.- TOPOGRÁFICOS	
2.1.- CARACTERISTICAS DEL SUELO	1.0 a .95
2.2.- TOPOGRAFIA	1.0 a .95
3.- ACCESIBILIDAD A SERVICIOS	
3.1.- INFRAESTRUCTURA BASICA AGUA POTABLE ALCANTARILLADO ENERGIA ELECTRICA	1.0 a .88
3.2.- VÍAS ADOQUIN HORMIGON ASFALTO PIEDRA LASTRE TIERRA	1.0 a .88
3.3.- INFRESTRUCTURA COMPLEMENTARIA Y SERVICIOS	1.0 a .93

ACERAS BORDILLOS TELÉFONO RECOLECCIÓN DE BASURA ASEO DE CALLES	
--	--

Las particularidades físicas de cada terreno, de acuerdo a su implantación en la ciudad, declaradas en la ficha predial, dan la posibilidad de múltiples enlaces entre variables e indicadores, los que representan al estado actual del predio, condiciones que permiten realizar su valoración individual.

Para la valoración individual del terreno (VI) se considera la siguiente fórmula:

$$VI = Vsh \times Fa \times S$$

Donde cada valor resulta:

VI = VALOR INDIVIDUAL DEL TERRENO Vsh = VALOR M2 DE SECTOR HOMOGÉNEO O VALOR INDIVIDUAL Fa = FACTOR DE AFECTACION S = SUPERFICIE DEL TERRENO

Desglosándose como:

- (Vsh) el valor M2 de sector homogéneo localizado en el plano del valor de la tierra y/o establecimiento del valor individual;
- (Fa) obtención del factor de afectación; y,
- (S) Superficie del terreno

2) Valor de edificaciones

Se establece el valor de reposición de las edificaciones que se hayan desarrollado con el carácter de permanente.

El proceso se da a través de la aplicación de la simulación de presupuesto de obra, que va a ser evaluada a costos actualizados con precios de la localidad, en los que constaran los siguientes indicadores:

- a. De carácter general: tipo de estructura, edad de la construcción, estado de conservación, reparaciones y número de pisos;
- b. En su estructura: columnas, vigas y cadenas, entresijos, paredes, escaleras y cubierta;
- c. En acabados: revestimiento de pisos, interiores, exteriores, escaleras, tumbados, cubiertas, puertas, ventanas, cubre ventanas y closet;
- d. En instalaciones: sanitarias, baños y eléctricas; y,
- e. Otras inversiones (sólo como información): estos datos no inciden en el valor m2 de la edificación, y son: *sauna/turco/hidromasaje, ascensor, escalera eléctrica, aire*

acondicionado, sistema y redes de seguridad, piscinas, cerramientos, vías y caminos e instalaciones deportivas.

CUADRO DE FACTORES DE REPOSICIÓN

GOBIERNO AUTÓNOMO DESCENTRALIZADO GONZALO PIZARRO							
FACTORES DE EDIFICACIÓN PARA URBANO Y RURAL							
Factores de reposición							
1 piso	25,3218						
+ 1 piso	24,4624						
Rubro Edificación	Factor	Rubro Edificación	Factor	Rubro Edificación	Factor	Rubro Edificación	Factor
ESTRUCTURA		ACABADOS		ACABADOS		INSTALACIONES	
Columnas y Pilas		Revestimiento de Pisos		Tumbados		Sanitarias	
No Tiene	0	No tiene	0	No tiene	0	No tiene	0
Hormigón Armado	3,9147	Madera Común	0,215	Madera Común	1,2981	Pozo Ciego	0,099
Pilotes	2,413	Caña	0,0755	Caña	0,161	Canalización Aguas Se	0,18
Hierro	2,5135	Madera Fina	1,423	Madera Fina	2,4009	Canalización Aguas Lt	0,1838
Madera Común	1,4961	Arena-Cemento (Cement	0,3307	Arena-Cemento	0,4438	Canalización Combina	0,3638
Caña	0,3335	Tierra	0	Tierra	0,1717		
Madera Fina	3,9147	Mármol	4,1202	Grafiado	0,2357	Baños	
Bloque	0,5335	Marmeton (Terrazo)	0,9037	Champiado	0,2357	No tiene	0
Ladrillo	0,5335	Marmolina	1,121	Fibro Cemento	0,663	Letrina	0,1384
Piedra	0,6161	Baldosa Cemento	0,533	Fibra Sintética	2,212	Baño Común	0,1057
Adobe	0,3335	Baldosa Cerámica	0,837	Estuco	0,3117	Medio Baño	0,0825
Tapial	0,3335	Parquet	0,8496			Un Baño	0,1058
		Vinyl	0,522	Cubierta		Dos Baños	0,2115
Vigas y Cadenas		Duela	0,398	No Tiene	0	Tres Baños	0,3172
No tiene	0	Tablon / Gress	1,423	Arena-Cemento	0,4536	Cuatro Baños	0,4229
Hormigón Armado	0,9805	Tabla	0,265	Baldosa Cemento	0,5302	+ de 4 Baños	0,6344
Hierro	1,1667	Azulejo	0,6615	Baldosa Cerámica	0,753		
Madera Común	0,4342	Cemento Alisado	0,3307	Azulejo	0,649	Eléctricas	
Caña	0,2274			Fibro Cemento	0,921	No tiene	0
Madera Fina	1,1172	Revestimiento Interior		Teja Común	1,0542	Alambre Exterior	0,4002
		No tiene	0	Teja Vidriada	1,3519	Tubería Exterior	0,4867
Entre Pisos		Madera Común	1,8244	Zinc	0,4875	Empotradas	0,5159
No Tiene	0	Caña	0,3795	Polietileno	0,1011		
Hormigón Armado(Losa)	0,4621	Madera Fina	2,3671	Domos / Traslúcidc	0		
Hierro	0,447	Arena-Cemento (Enlucido)	0,3464	Ruberoy	0		
Madera Común	0,1399	Tierra	0,2566	Paja-Hojas	0,1619		
Caña	0,0321	Marmol	2,995	Cady	0,1619		
Madera Fina	0,4228	Marmeton	2,115	Tejuelo	0,3117		
Madera y Ladrillo	0,1921	Marmolina	1,235				
Bóveda de Ladrillo	0,1899	Baldosa Cemento	0,6675	Puertas			
Bóveda de Piedra	0,5338	Baldosa Cerámica	1,224	No tiene	0		
		Azulejo	1,0771	Madera Común	0,2989		
Paredes		Grafiado	0,3724	Caña	0,015		
No tiene	0	Champiado	0,634	Madera Fina	0,8688		
Hormigón Armado	1,9314	Piedra o Ladrillo Hornamer	3,851	Aluminio	0,7443		
Madera Común	0,6836			Enrollable	0,3971		
Caña	0,3076	Revestimiento Exterior		Hierro-Madera	0,4929		
Madera Fina	1,0979	No tiene	0	Madera Malla	0,03		
Bloque	1,2094	Madera Común	0,6645	Tol Hierro	0,5423		
Ladrillo	1,3289	Madera Fina	0,4688				
Piedra	2,4512	Arena-Cemento (Enlucido)	0,1661	Ventanas			
Adobe	0,9552	Tierra	0,087	No tiene	0		
Tapial	1,0422	Marmol	1,9991	Hierro	0,4135		
Bahareque	0,4155	Marmeton	0,702	Madera Común	0,2319		
Fibro-Cemento	0,7011	Marmolina	0,4091	Madera Fina	0,4293		
		Baldosa Cemento	0,2227	Aluminio	0,5425		
Escalera		Baldosa Cerámica	0,406	Enrollable	0,637		
No Tiene	0	Grafiado	0,1731	Hierro-Madera	0,363		
Hormigón Armado	0,049	Champiado	0,1731	Madera Malla	0,063		
Hormigón Ciclopeo	0,0451	Aluminio	3,5349				
Hormigón Simple	0,0439	Piedra o Ladrillo Hornamer	0,7072	Cubre Ventanas			
Hierro	0,0418	Cemento Alisado	0,1661	No tiene	0		
Madera Común	0,0464			Hierro	0,1973		
Caña	0,0151	Revestimiento Escalera		Madera Común	0,1137		
Madera Fina	0,089	No tiene	0	Caña	0		
Ladrillo	0,0237	Madera Común	0,0166	Madera Fina	0,1607		
Piedra	0,0346	Caña	0,015	Aluminio	0,3192		
		Madera Fina	0,0235	Enrollable	0,3555		
Cubierta		Arena-Cemento	0,0059	Madera Malla	0,021		
No Tiene	0	Tierra	0,0047				
Hormigón Armado (Los)	2,2199	Marmol	0,1021	Closets			
Hierro (Vigas Metálicas)	0,9915	Marmeton	0,0601	No tiene	0		
Estereoestructura	6,6596	Marmolina	0,1021	Madera Común	0,3023		
Madera Común	0,6721	Baldosa Cemento	0,011	Madera Fina	0,5667		
Caña	0,3064	Baldosa Cerámica	0,0132	Aluminio	0,6454		
Madera Fina	0,9463	Grafiado	0	Tol Hierro	0,63		
		Champiado	0				
		Piedra o Ladrillo hornamer	0,0632				

El análisis para la determinación del valor real de las edificaciones, se lo realizará mediante la aplicación de un **programa de precios unitarios con los rubros identificados en la localidad**. El precio del rubro que se adopta para el cálculo de metro cuadrado de construcción se refiere al costo directo.

En cada rango se efectuará el cálculo de la siguiente manera:

1. **Precio unitario**, multiplicado por el volumen de obra, que da como resultado el **costo por rubro**;
2. **Sumatoria de los costos de los rubros**;
3. **Se determina el valor total de la construcción**. La incidencia porcentual de cada rubro en el valor total de la edificación, se efectúa mediante la división del costo del rubro para la sumatoria de costos de rubros o costo total de la edificación multiplicado por cien (100); y,
4. Se configura la **tabla de factores de reposición de los rubros de cada sistema constructivo en relación del formulario de declaración ficha predial**, información que será identificada y relacionada con el valor de la tabla de reposición, que sumados los factores de reposición de cada bloque de edificación su resultado será la *relación de valor metro cuadrado*, multiplicado por la constante de reposición de un piso o más de un piso, y se obtendrá el valor metro cuadrado actualizado. El resultado final se relaciona de acuerdo a la superficie de cada bloque.

Para la depreciación se aplicará el **método lineal**, con intervalos de dos (2) años, con una variación de hasta el veinte por ciento (20%) del valor y año original, en relación a la vida útil de los materiales de construcción de la estructura del edificio.

Se afectará, además, con los factores de estado de conservación del edificio en relación al mantenimiento de éste, en las condiciones de *estable, a reparar y obsoleto*.

CUADRO DE FACTORES DE REPOSICIÓN²

Factores de Depreciación de Edificación Urbano – Rural

Factores de Depreciación de Edificación Urbano – Rural

Años	Hormigón	Hierro	Madera fina	Madera Común	bloque Ladrillo	Bahare que	adobe/T apial
0-2	1	1	1	1	1	1	1
3-4	0,97	0,97	0,96	0,96	0,95	0,94	0,94
5-6	0,93	0,93	0,92	0,9	0,92	0,88	0,88
7-8	0,9	0,9	0,88	0,85	0,89	0,86	0,86
9-10	0,87	0,86	0,85	0,8	0,86	0,83	0,83
11-12	0,84	0,83	0,82	0,75	0,83	0,78	0,78
13-14	0,81	0,8	0,79	0,7	0,8	0,74	0,74
15-16	0,79	0,78	0,76	0,65	0,77	0,69	0,69

17-18	0,76	0,75	0,73	0,6	0,74	0,65	0,65
19-20	0,73	0,73	0,71	0,56	0,71	0,61	0,61
21-22	0,7	0,7	0,68	0,52	0,68	0,58	0,58
23-24	0,68	0,68	0,66	0,48	0,65	0,54	0,54
25-26	0,66	0,65	0,63	0,45	0,63	0,52	0,52
27-28	0,64	0,63	0,61	0,42	0,61	0,49	0,49
29-30	0,62	0,61	0,59	0,4	0,59	0,44	0,44
31-32	0,6	0,59	0,57	0,39	0,56	0,39	0,39
33-34	0,58	0,57	0,55	0,38	0,53	0,37	0,37
35-36	0,56	0,56	0,53	0,37	0,51	0,35	0,35
37-38	0,54	0,54	0,51	0,36	0,49	0,34	0,34
39-40	0,52	0,53	0,49	0,35	0,47	0,33	0,33
41-42	0,51	0,51	0,48	0,34	0,45	0,32	0,32
43-44	0,5	0,5	0,46	0,33	0,43	0,31	0,31
45-46	0,49	0,48	0,45	0,32	0,42	0,3	0,3
47-48	0,48	0,47	0,43	0,31	0,4	0,29	0,29
49-50	0,47	0,45	0,42	0,3	0,39	0,28	0,28
51-52	0,46	0,44	0,41	0,29	0,37	0,27	0,27
55-56	0,46	0,42	0,39	0,28	0,34	0,25	0,25
53-54	0,45	0,43	0,4	0,29	0,36	0,26	0,26
57-58	0,45	0,41	0,38	0,28	0,33	0,24	0,24
59-60	0,44	0,4	0,37	0,28	0,32	0,23	0,23
61-64	0,43	0,39	0,36	0,28	0,31	0,22	0,22
65-68	0,42	0,38	0,35	0,28	0,3	0,21	0,21
69-72	0,41	0,37	0,34	0,28	0,29	0,2	0,2
73-76	0,41	0,37	0,33	0,28	0,28	0,2	0,2
77-80	0,4	0,36	0,33	0,28	0,27	0,2	0,2
81-84	0,4	0,36	0,32	0,28	0,26	0,2	0,2
85-88	0,4	0,35	0,32	0,28	0,26	0,2	0,2
89	0,4	0,35	0,32	0,28	0,25	0,2	0,2

Para proceder al cálculo individual del valor metro cuadrado (m2) de la edificación, se aplicarán los siguientes criterios:

Valor M2 de la edificación = Sumatoria de factores de participación por rubro x constante de correlación del valor x factor de depreciación x factor de estado de conservación.

El valor de la edificación = Valor M2 de la edificación x superficies de cada bloque.

**CUADRO DE FACTORES DE REPOSICIÓN³
AFECTACION COEFICIENTE CORRECTOR POR ESTADO DE CONSERVACION**

AÑOS CUMPLIDOS	ESTABLE	% A REPARAR	TOTAL, DETERIORO
0-2	1	0,84 a .30	0

Art. 27.- DETERMINACIÓN DE LA BASE IMPONIBLE. - La base imponible se determina a partir del valor de la propiedad, aplicando las rebajas, deducciones y exenciones previstas en el COOTAD, Código Tributario y otras leyes.

Art. 28.- IMPUESTO ANUAL ADICIONAL A PROPIETARIOS DE SOLARES NO EDIFICADOS O DE CONSTRUCCIONES OBSOLETAS EN ZONAS DE PROMOCIÓN INMEDIATA. - Las y los propietarios de solares no edificados y construcciones obsoletas ubicadas en zonas de promoción inmediata, descritas en el Art. 508 del COOTAD, pagarán un impuesto adicional, de acuerdo con las siguientes alícuotas:

- a) **Solares No Edificados:** El uno por mil (1%) adicional, que se cobrará sobre el valor de la propiedad de los **solares no edificados**. El impuesto se deberá aplicar **transcurrido un año desde la declaración, mediante Ordenanza, de la zona de promoción inmediata**; y,
- b) **Propiedades Obsoletas:** El dos por mil (2%) adicional, que se cobrará sobre el valor de la propiedad de las **propiedades consideradas obsoletas**, de acuerdo con lo establecido en el COOTAD (Art. 508), aplicándose el impuesto, **transcurrido un año desde la respectiva notificación**.

Art. 29.- IMPUESTO A LOS INMUEBLES NO EDIFICADOS. - Es el recargo del dos por mil (2%) anual, que se cobrará a los solares no edificados, hasta que se realice la edificación. Para su aplicación se estará a lo dispuesto en el Art. 507 del COOTAD.

Art. 30.- DETERMINACIÓN DEL IMPUESTO PREDIAL. - Para determinar la cuantía del impuesto predial urbano, se aplicará al valor imponible definido por la ley, multiplicado por la tarifa aprobada en la Ordenanza; misma que es de 0,96 o/oo (cero punto noventa y seis por mil).

Art. 31.- LIQUIDACIÓN ACUMULADA. - Cuando un/a propietario/a posea varios predios evaluados separadamente en la misma jurisdicción municipal, para formar el catastro y establecer el valor imponible, **se sumarán los valores imponibles de los distintos predios**, incluidos los derechos que posea en Condominio, luego de efectuar la deducción por cargas hipotecarias que afecten a cada predio. Se tomará como base lo dispuesto por el Art. 505 del COOTAD.

Art. 32.- ZONAS URBANO MARGINALES. - Están exentas del pago de los impuestos a que se refiere la presente sección, las siguientes propiedades:

- a) Los predios unifamiliares urbano-marginales, con avalúos de hasta veinticinco remuneraciones básicas unificadas (25 RBU) del trabajador en general; y,
- b) Las zonas urbano-marginales que se encuentren definidas por el Gobierno Autónomo Descentralizado Municipal, **mediante Ordenanza**.

Art. 33.- NORMAS RELATIVAS A PREDIOS EN CONDOMINIO. - Cuando un predio pertenezca a varios condóminos, podrán éstos, de común acuerdo o uno de ellos, pedir que en el catastro se haga

constar separadamente el valor que corresponda a su propiedad, según los títulos de la copropiedad, de conformidad con el Art. 506 del COOTAD, concordante con la Ley de Propiedad Horizontal, su Reglamento General y la correspondiente Ordenanza.

Art. 34.- ÉPOCA DE PAGO. - El impuesto debe pagarse en el **curso del respectivo año fiscal**. Los pagos podrán efectuarse desde el primero (1ro.) de enero de cada año, aun cuando no se hubiere emitido el Catastro. En este caso, se realizará el pago con base al Catastro del año anterior y se entregará al contribuyente un recibo provisional.

El vencimiento de la obligación tributaria será el **31 de diciembre de cada año**.

Los pagos que se hagan desde enero hasta junio, gozarán de las rebajas al impuesto principal, de conformidad con la escala siguiente:

FECHA DE PAGO	PORCENTAJE DE DESCUENTO
Del 1 al 15 de enero	10%
Del 16 al 31 de enero	9%
Del 1 al 15 de febrero	8%
Del 16 al 28 de febrero	7%
Del 1 al 15 de marzo	6%
Del 16 al 31 de marzo	5%
Del 1 al 15 de abril	4%
Del 16 al 30 de abril	3%
Del 1 al 15 de mayo	3%
Del 16 al 31 de mayo	2%
Del 1 al 15 de junio	2%
Del 16 al 30 de junio	1%

De igual manera, **los pagos que se hagan a partir del uno (1) de julio**, soportarán el 10% de recargo sobre el impuesto principal, de conformidad con el Art. 512 del COOTAD.

Vencido el año fiscal, se recaudarán los impuestos, recargos e intereses correspondientes por la mora mediante el procedimiento coactivo.

CAPÍTULO V

IMPUESTO A LA PROPIEDAD RURAL

Art. 35.- OBJETO DEL IMPUESTO. - El objeto del impuesto a la propiedad Rural es la generación de un tributo a todos los predios ubicados dentro de los límites del Cantón, excepto las zonas urbanas de la cabecera cantonal y de las demás zonas urbanas del Cantón, determinadas por la Ley.

Art. 36.- IMPUESTO QUE GRAVA A LA PROPIEDAD RURAL. - Los predios urbanos están gravados por los siguientes impuestos, establecidos en los Arts. 514 al 524 del COOTAD y en la Ley de Defensa contra Incendios:

1. Impuesto a los predios rurales; y,
2. Impuesto adicional al Cuerpo de Bomberos del Cantón.

Art. 37.- SUJETOS PASIVOS. - Son sujetos pasivos del impuesto a los predios Rurales, las y los propietarios o poseedores de los predios **situados fuera de los límites de las zonas urbanas.**

Art. 38.- HECHO GENERADOR. - El Catastro registrará los **elementos cualitativos y cuantitativos** que establecen la existencia del **Hecho Generador**, los cuales estructuran el contenido de la información predial, en el formulario de declaración o ficha predial, con los siguientes indicadores generales:

- 01.-) *Identificación predial*
- 02.-) *Tenencia*
- 03.-) *Descripción del terreno*
- 04.-) *Infraestructura y servicios*
- 05.-) *Uso y calidad del suelo*
- 06.-) *Descripción de las edificaciones*

Art. 39.- VALOR DE LA PROPIEDAD RURAL. - Los predios Rurales serán valorados mediante la aplicación de los siguientes elementos de valor, conforme establece el COOTAD:

- a) Elementos de valor del suelo;
- b) Valor de las edificaciones; y,
- c) Valor de reposición.

Con este propósito, el Concejo Cantonal aprobará lo siguiente:

- El plano del valor de la tierra,
- Los factores de aumento o reducción del valor del terreno por aspectos geométricos, topográficos, accesibilidad al riego, accesos y vías de comunicación, calidad del suelo, agua potable, alcantarillado y otros elementos semejantes, y,
- Los factores para la valoración de las edificaciones.

La información, componentes, valores y parámetros técnicos, serán particulares de cada localidad, y que se describen a continuación:

1. Valor de terrenos

1.1. *Sectores homogéneos:* Se establece sobre la información de carácter cualitativo de la infraestructura básica, de la infraestructura complementaria, comunicación, transporte y servicios municipales, información que, cuantificada mediante procedimientos estadísticos, permitirá definir la estructura del territorio rural y clasificar el territorio en sectores homogéneos según el grado de mayor o menor cobertura que tengan en infraestructura y servicios, numerados en orden ascendente, de acuerdo a la dotación de infraestructura,

siendo el sector uno (1), el de mayor cobertura; mientras que el último sector de la unidad territorial, sería el de menor cobertura.

Además, se considera, para análisis de los Sectores Homogéneos, la calidad agrológica del suelo, la cual se tiene mediante la elaboración del **Plano de Clasificación Agrológica de Suelos**, definida por las ocho (8) clases de tierras del *Sistema Americano de Clasificación*, que, en orden ascendente, la primera (1ra.) clase es la de mejor calidad; mientras que la octava (8va.) clase, no reúne condiciones para la producción agrícola.

Para la obtención del **Plano de Clasificación Agrológica**, se analiza las siguientes condiciones:

- a) Condiciones agronómicas del suelo (Textura, apreciación textural del perfil, profundidad, drenaje, nivel de fertilidad, N –Nitrógeno-, P –Fósforo-, K –Potasio-, PH –Salinidad-, capacidad de Intercambio Catiónico, y contenido de materia orgánica);
- b) Condiciones Topográficas (Relieve y erosión); y,
- c) Condiciones Climatológicas (Índice climático y exposición solar).

Esta información es obtenida de los planos temáticos del **Sistema de Información Nacional Agropecuario (SINAGAP)**, antes conocido como *SINAFRO*, además del análisis de Laboratorio de suelos, y de la información de campo.

El plano sectorizado de cobertura de infraestructura en el territorio rural, relacionado con el plano de clasificación agrológica, permite tener el plano de sectores homogéneos de cada una de las áreas rurales.

**CUADRO DE FACTORES DE REPOSICIÓN
SECTORES HOMOGÉNEOS DEL ÁREA RURAL DE GONZALO PIZARRO**

No.	SECTORES
1	SECTOR HOMOGENEO 3.1
2	SECTOR HOMOGENEO 4.1
3	SECTOR HOMOGENEO 4.2
4	SECTOR HOMOGENEO 5.2
5	SECTOR HOMOGENEO 6.3

Sobre los sectores homogéneos estructurados, se realiza la investigación de precios de venta real de las parcelas o solares, información que, mediante un proceso de comparación de precios de condiciones similares u homogéneas del mismo sector, serán la base para la elaboración **del plano del valor de la tierra**, sobre el cual se determina el valor base por hectárea por sector homogéneo, lo que se expresa en el siguiente cuadro:

SECTOR HOMOGENEO	CALIDAD DEL SUELO 1	CALIDAD DEL SUELO 2	CALIDAD DEL SUELO 3	CALIDAD DEL SUELO 4	CALIDAD DEL SUELO 5	CALIDAD DEL SUELO 6	CALIDAD DEL SUELO 7	CALIDAD DEL SUELO 8
SH 3.1	2897	2589	2250	1911	1572	1233	894	555
SH 4.1	2759	2466	2143	1820	1497	1174	851	528
SH 4.2	22742	20323	17661	15000	12339	9677	7016	4355
SH 5.2	1825	1631	1417	1204	990	776	563	349
SH 6.3	1316	1176	1022	868	714	560	406	252

El valor base por hectárea que consta en el plano del valor de la tierra de acuerdo a la Normativa Municipal de valoración individual de la propiedad rural, será afectado por los siguientes factores:

- Factores de aumento o reducción del valor del terreno;
- Aspectos geométricos, localización, forma, superficie;
- Aspectos topográficos, plana, pendiente leve, pendiente media, pendiente fuerte;
- Accesibilidad al Riego, permanente, parcial, ocasional;
- Accesos y vías de comunicación, de primer orden, segundo orden, tercer orden, herradura, fluvial, férrea, calidad del suelo. De acuerdo a la clasificación agrológica, se definirán en su orden, desde la primera, de mejores condiciones para la producción agrícola hasta la octava, que sería la de malas condiciones agrológicas; y,
- Servicios básicos, electricidad, abastecimiento de agua, alcantarillado, teléfono, transporte.

CUADRO DE COEFICIENTES DE MODIFICACION POR INDICADORES⁴

1.- GEOMÉTRICOS:	COEFICIENTES
1.1. FORMA DEL PREDIO	1.00 A 0.98
REGULAR	
IRREGULAR	
MUY IRREGULAR	
1.2. POBLACIONES CERCANAS	1.00 A 0.96

CAPITAL PROVINCIAL CABECERA CANTONAL CABECERA PARROQUIAL ASENTAMIENTO URBANOS	
1.3. SUPERFICIE 0.0001 a 0.0500 0.0501 a 0.1000 0.1001 a 0.1500 0.1501 a 0.2000 0.2001 a 0.2500 0.2501 a 0.5000 0.5001 a 1.0000 1.0001 a 5.0000 5.0001 a 10.0000 10.0001 a 20.0000 20.0001 a 50.0000 50.0001 a 100.0000 100.0001 a 500.0000 + de 500.0001	2.26 A 0.65 Los factores de 2.26 a 0.65, son los límites que aumentan a menor superficie y disminuyen a mayor superficie del predio. Éstos se modifican según la posición que tenga el precio base y la superficie predominante que hay en cada sector homogéneo.
2.- TOPOGRÁFICOS PLANA PENDIENTE LEVE PENDIENTE MEDIA PENDIENTE FUERTE	1.00 A 0.96
3.- ACCESIBILIDAD AL RIEGO PERMANENTE PARCIAL OCASIONAL	1.00 A 0.96
4.- ACCESOS Y VÍAS DE COMUNICACIÓN PRIMER ORDEN SEGUNDO ORDEN TERCER ORDEN HERRADURA FLUVIAL LÍNEA FÉRREA NO TIENE	1.00 A 0.93
5.- CALIDAD DEL SUELO	
5.1.- TIPO DE RIESGOS DESLAVES HUNDIMIENTOS VOLCÁNICO CONTAMINACIÓN HELADAS INUNDACIONES VIENTOS NINGUNA	1.00 A 0.70
5.2.- EROSIÓN	0.985 A 0.96

LEVE MODERADA SEVERA	
5.3.- DRENAJE EXCESIVO MODERADO MAL DRENADO BIEN DRENADO	1.00 A 0.96
6.- SERVICIOS BÁSICOS 5 INDICADORES 4 INDICADORES 3 INDICADORES 2 INDICADORES 1 INDICADOR 0 INDICADORES	1.00 A 0.942

Las particularidades físicas de cada terreno o predio, de acuerdo a su implantación en el área rural, en la realidad, dan la posibilidad de múltiples enlaces entre variables e indicadores, los que representan al estado actual del predio, condiciones con las que permite realizar su valoración individual.

Así, el valor individual del terreno está dado:

- Por el valor por hectárea de sector homogéneo identificado en la propiedad y localizado en el plano del valor de la tierra, multiplicado por el factor de afectación de calidad del suelo, topografía, forma y superficie, resultado que se multiplica por la superficie del predio para obtener el valor comercial individual.
- Para proceder al cálculo individual del valor del terreno de cada predio se aplicarán los siguientes criterios: **Valor de terreno = Valor base x factores de afectación de aumento o reducción x Superficie**; así:

Valoración individual del terreno

$$VI = S \times Vsh \times Fa$$

$$Fa = FaGeo \times FaT \times FaAR \times FaAVC \times FaCS \times FaSB$$

Donde:

- VI** = VALOR INDIVIDUAL DEL TERRENO
- S** = SUPERFICIE DEL TERRENO
- Fa** = FACTOR DE AFECTACIÓN
- Vsh** = VALOR DE SECTOR HOMOGÉNEO
- FaGeo** = FACTORES GEOMÉTRICOS
- FaT** = FACTORES DE TOPOGRAFÍA
- FaAR** = FACTORES DE ACCESIBILIDAD AL RIEGO
- FaAVC** = FACTORES DE ACCESIBILIDAD A VÍAS DE COMUNICACIÓN
- FaCS** = FACTOR DE CALIDAD DEL SUELO
- FaSB** = FACTOR DE ACCESIBILIDAD SERVICIOS BÁSICOS

Para proceder al cálculo individual del valor del terreno de cada predio se aplicará los siguientes criterios:

$$\text{Valor de terreno} = \text{Valor base} \times \text{Factores de afectación de aumento o reducción} \times \text{Superficie.}$$

2. Valor de edificaciones

(Se considera: el concepto, metodología, procedimiento y factores de reposición desarrollados en el texto del valor de la propiedad urbana) ⁵

Art. 40.- DETERMINACIÓN DE LA BASE IMPONIBLE. - La base imponible se determina a partir del valor de la propiedad, en aplicación de las rebajas, deducciones, exclusiones y exenciones previstas en el COOTAD, Código Tributario y otras leyes.

Art. 41.- VALOR IMPONIBLE DE PREDIOS DE UN/a PROPIETARIO/A.- Para establecer el valor imponible, se sumarán los valores de los predios que posea un propietario en un mismo Cantón y la tarifa se aplicará al valor acumulado de los predios, previa la deducción a que tenga derecho el contribuyente.

Art. 42.- DETERMINACIÓN DEL IMPUESTO PREDIAL. - Para determinar la cuantía del impuesto predial rural, se aplicará al valor imponible definido por la ley, multiplicado por la tarifa aprobada en la Ordenanza, misma que es de 0/86 (cero punto ochenta y seis por mil)

Art. 43.- TRIBUTACIÓN DE PREDIOS EN COPROPIEDAD. - Cuando hubiere más de un/a propietario/a de un mismo predio, se aplicarán las siguientes reglas:

- Las y los contribuyentes, de común acuerdo o no, podrán solicitar que en el Catastro se haga constar separadamente el valor que corresponda a la parte proporcional de su propiedad;
- A efectos del pago de impuestos, se podrán dividir los títulos, prorrataando el valor del impuesto causado entre todos/as las/los copropietarios/as, en relación directa con el avalúo de su propiedad;
- Cada propietario/a tendrá derecho a que se aplique la tarifa del impuesto, según el valor que proporcionalmente le corresponda;
- El valor de las hipotecas se deducirá a prorrata del valor de la propiedad del predio.

Para este objeto, **se dirigirá una solicitud a la máxima autoridad del área Financiera**. Una vez presentada la solicitud, la enmienda tendrá efecto en el año inmediato siguiente.

Art. 44.- FORMA Y PLAZO PARA EL PAGO. - El pago del impuesto podrá efectuarse en dos (2) dividendos:

- a) El primero, hasta el primero (1ero.) de marzo; y,
- b) El segundo, hasta el primero (1ero.) de septiembre.

Los pagos que se efectúen hasta quince (15) días antes de esas fechas, tendrán un descuento del diez por ciento (10%) anual.

Los pagos podrán efectuarse desde el primero (1ero.) de enero de cada año, aún cuando no se hubiere emitido el Catastro. **En este caso, se realizará el pago a base del catastro del año anterior** y se entregará al contribuyente un recibo provisional. El vencimiento de la obligación tributaria será el 31 de diciembre de cada año.

Si el contribuyente o responsable no se acogiere al pago por dividendos deberá pagar el monto del impuesto en cualquier día del año fiscal, sin descuentos.

Art. 45.- VIGENCIA. - La presente Ordenanza entrará en vigencia a partir de su publicación en el Registro Oficial.

Art. 46.- DEROGATORIA. - A partir de la vigencia de la presente Ordenanza, queda sin efecto la Ordenanza que Regula la Formación de los Catastros prediales Urbanos y Rurales, la Determinación, Administración y Recaudación del Impuesto a los Predios Urbanos y Rurales para el bienio 2020 -2021 publicada en el Registro Oficial Edición Especial Nro.300 del jueves 30 de enero del 2020.

Dada en la Sala de Sesiones del Concejo Municipal del Gobierno Autónomo Descentralizado del Cantón Gonzalo Pizarro, a los 17 y 30 días del mes de diciembre del año 2021.



Firmado electrónicamente por:
**SEGUNDO REYNALDO
JARAMILLO ARMIJOS**

Sr. Segundo Reynaldo Jaramillo Armijos
ALCALDE



Firmado electrónicamente por:
**LINET JOHANNA
ROMANI MORENO**

Dra. Linet Johanna Romani Moreno
SECRETARIA DE CONCEJO.

CERTIFICACIÓN DE DISCUSIÓN. - Certifico que la presente Ordenanza, fue conocida, discutida y aprobada por el Concejo del Gobierno Autónomo Descentralizado Municipal del Cantón Gonzalo Pizarro, en primer y segundo debate de sesiones Ordinaria y Extraordinaria realizadas los días 17 y 30 de diciembre de 2021, respectivamente.

Lumbaquí, 30 de diciembre de 2021.



Firmado electrónicamente por:
LINET JOHANNA
ROMANI MORENO

Dra. Linet Johanna Romani Moreno
SECRETARIA DEL CONCEJO

SECRETARÍA DE CONCEJO DEL GOBIERNO AUTÓNOMO DESCENTRALIZADO MUNICIPAL DEL CANTÓN GONZALO PIZARRO. - Lumbaquí, 30 de diciembre del 2021 a las 15H50.- **VISTOS:** Remito original y dos copias de la presente ordenanza de igual contenido y valor al señor Alcalde, para que en plazo determinado en el inciso cuarto del Art. 322, del Código Orgánico de Organización Territorial, Autonomía y Descentralización, proceda a observar o sancionar la Ordenanza. - **Lo CERTIFICO.** -



Firmado electrónicamente por:
LINET JOHANNA
ROMANI MORENO

Dra. Linet Johanna Romani Moreno
SECRETARIA DEL CONCEJO

ALCALDÍA DEL GOBIERNO AUTÓNOMO DESCENTRALIZADO MUNICIPAL DEL CANTÓN GONZALO PIZARRO. - Lumbaquí, 30 de diciembre de 2021, a las 16h00.- **VISTOS:** En la tramitación de La Ordenanza que Regula la Formación de los Catastros prediales Urbanos y Rurales, la Determinación, Administración y Recaudación del Impuesto a los Predios Urbanos y Rurales para el bienio 2022 -2023, se ha observado el trámite legal establecido en el Art. 322 y 324 del Código Orgánico de Organización Territorial, Autonomías y Descentralización y la presente Ordenanza está de acuerdo con la Constitución de la República del Ecuador y leyes vigentes, por lo que procedo a sancionar la presente ordenanza para que entre en vigencia. Ejecútese y envíese al Registro Oficial para su publicación. - **Cumplase.** -



Firmado electrónicamente por:
SEGUNDO REYNALDO
JARAMILLO ARMIJOS

Sr. Segundo Reynaldo Jaramillo Armijos
ALCALDE

SECRETARÍA DE CONCEJO DEL GOBIERNO AUTÓNOMO DESCENTRALIZADO MUNICIPAL DEL CANTÓN GONZALO PIZARRO. - Proveyó y firmó la presente ordenanza el Señor Segundo Reynaldo Jaramillo Armijos, Alcalde del Gobierno Autónomo Descentralizado Municipal del Cantón Gonzalo Pizarro, el día 30 de diciembre del año 2021.- **Lo Certifico.**-



Firmado electrónicamente por:
LINET JOHANNA
ROMANI MORENO

Dra. Linet Johanna Romani Moreno
SECRETARIA DEL CONCEJO